

Radtouren - Heft



LANDHAUS
SPONSEL-REGUS

★★★★
seit 1760



Inhaltsverzeichnis

| Tour | Seite | Name der Tour | Länge ca. |
|-------------|--------------|--|------------------|
| 1 | 4 - 5 | Brauereien Tour durch's Aufseßtal | 26 km |
| 2 | 6 - 7 | Leinleiter-Radweg nach Ebermannstadt | 26 km |
| 3 | 8 - 9 | Brauerei Grasser durchs Aufseßtal | 35 km |
| 4 | 10 - 11 | Schloss Greifenstein & Leinleiter-Quelle | 36,5 km |
| 5 | 12 - 13 | Entlang der Wiesent | 38 km |
| 6 | 14 - 15 | Sponsel-Regus Hausrunde | 41,5 km |
| 7 | 16 - 17 | Rund um's Walberla | 44 km |
| 8 | 18 - 19 | Brauereien Tour Fränkische Schweiz | 47,5 km |
| 9 | 20 - 21 | Forchheimer Kellerwald | 48,5 km |

| Tour | Seite | Name der Tour | Länge ca. |
|------|---------|---|-----------|
| 10 | 22 - 23 | Walberla, Wildpark & Druidenhain | 54,5 km |
| 11 | 24 - 25 | Nördl. Fränkische Schweiz - Paradiestal | 56 km |
| 12 | 26 - 27 | Felsengarten Sanspareil | 57,5 km |
| 13 | 28 - 29 | Große Hausrunde über Pottenstein | 59 km |
| 14 | 30 - 31 | Mountainbike Tour Matzenstein | 31 km |
| 15 | 32 - 33 | Mountainbike Tour Geisberg | 45 km |
| 16 | 34 - 35 | Mountainbike Tour Altenberg | 50 km |

Legende



Start & Ziel



Sehenswert



Einkehr möglich



Kartenhinweis

Herausgeber:

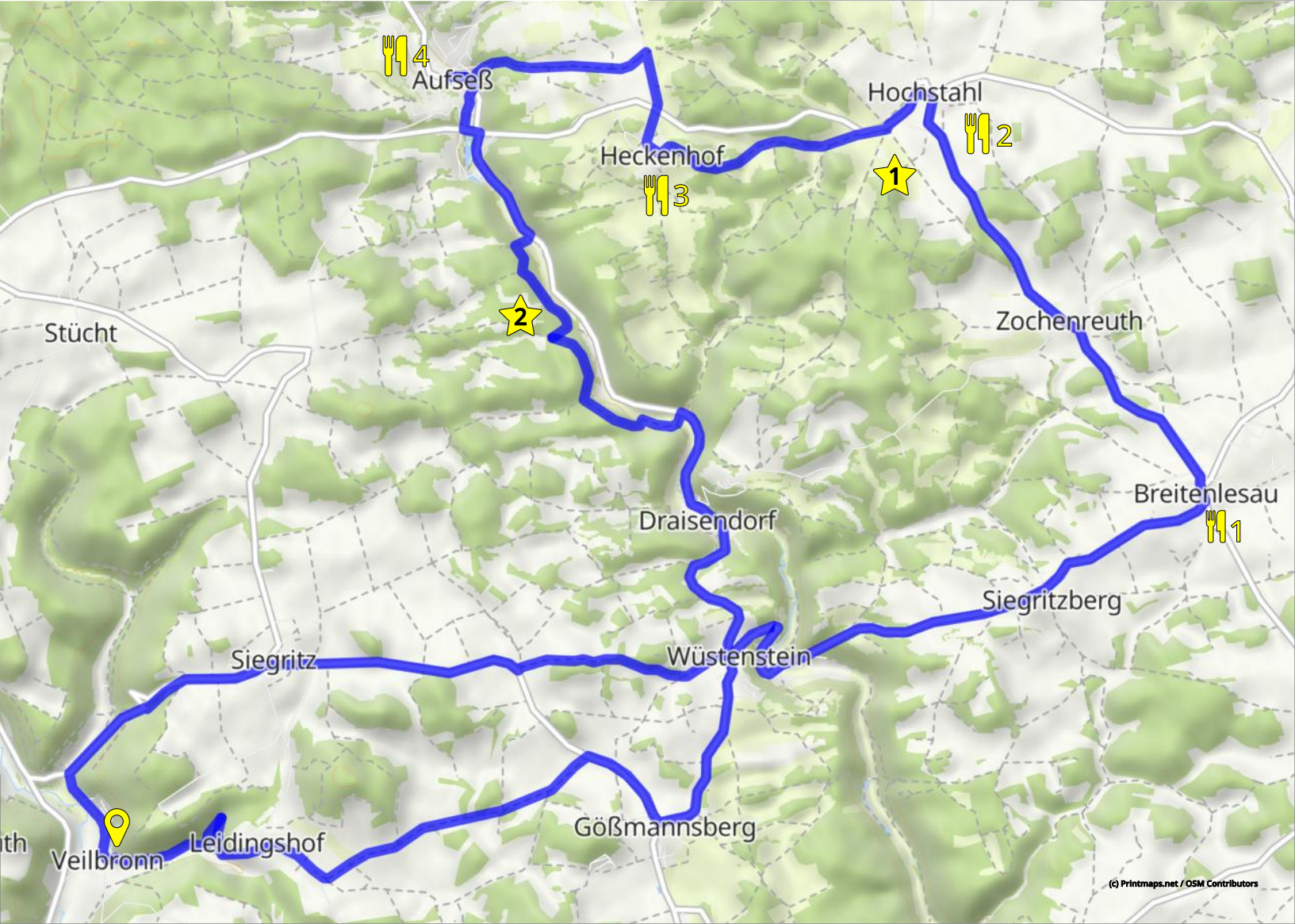
Landhaus Sponsel-Regus GmbH, Veilbronn 9, 91332 Heiligenstadt

☎ 09198 222 | www.sponsel-regus.de | ✉ info@sponsel-regus.de

1. Auflage 4/2024 | Bilder: S. 1, 31, 35 ©Pixabay - Sonstige © Landhaus Sponsel-Regus GmbH
Karten & Höhenprofile © [Printmaps.net](https://printmaps.net) / [OSM Contributors](https://osm.com)

**Alle Inhalte unterliegen den Gesetzen zum Schutz geistigen Eigentums, insbesondere dem Urheberrecht.
Jegliche Verwendung bedarf der schriftlichen Einverständniserklärung.**

**Für die Richtigkeit der Angaben, die Wegmarkierungen sowie die Begehbarkeit der Radwege übernimmt der Herausgeber keine Haftung.
Bitte erkundigen Sie sich vor Antritt der Tour über die aktuellen Öffnungszeiten der touristischen Einrichtungen und Einkehrmöglichkeiten.**



Brauereien Tour durch's Aufseßtal

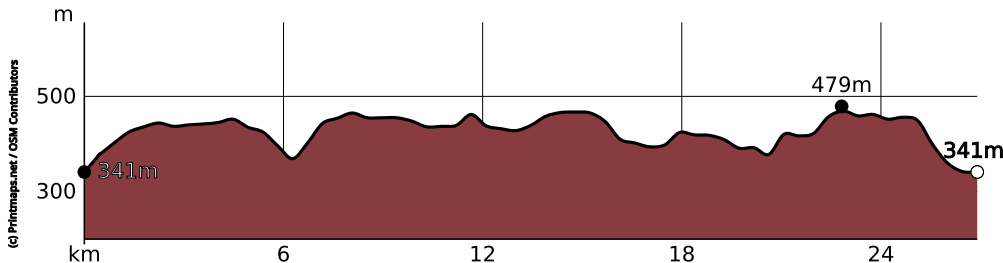
Tour Nr. 1 | ca. 26,1 km

Tourenbeschreibung

Die Rundtour startet vor dem Hotel.
Fahren Sie Richtung Leidingshof und Wüstenstein.

In Breitenlesau finden Sie die erste Einkehrmöglichkeit Krug Bräu.
Eine weitere befindet sich in Hochstahl an der Brauerei Reichold.

Über Heckenhof und Aufseß (beide mit Einkehrmöglichkeit)
gelangen Sie über das Aufseßtal und Draisendorf wieder
nach Wüstenstein und von dort über Siegritz zum
Ausgangspunkt in Veilbronn.



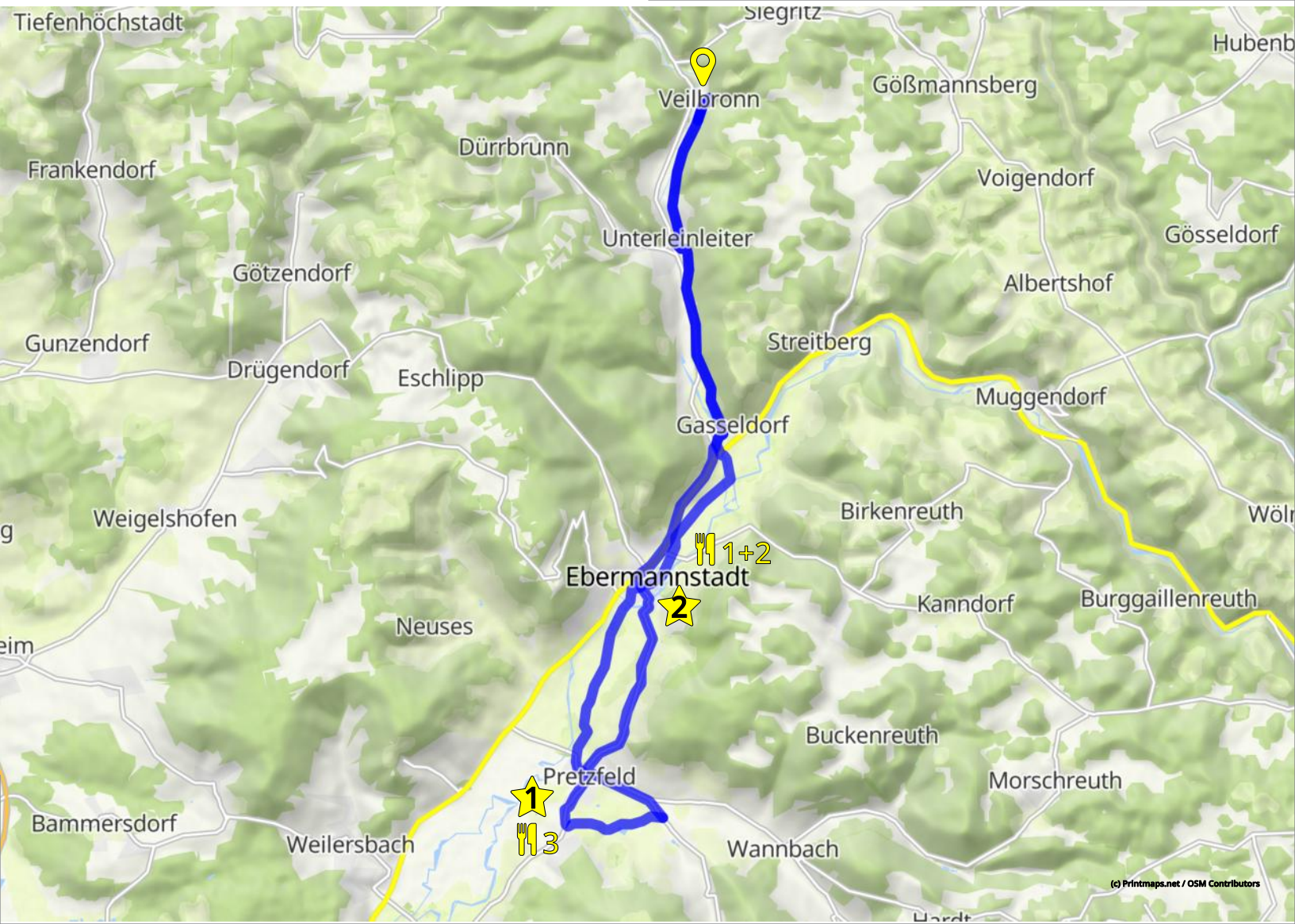
Einkehr möglich 

- 1 Krug Bräu, Breitenlesau
- 2 Reichold, Hochstahl
- 3 Kathi Bräu, Heckenhof
- 4 Rothenbach, Aufseß

Highlights 

- 1 Brauereienweg
- 2 Malerisches Aufseßtal





Leinleiter-Radweg nach Ebermannstadt

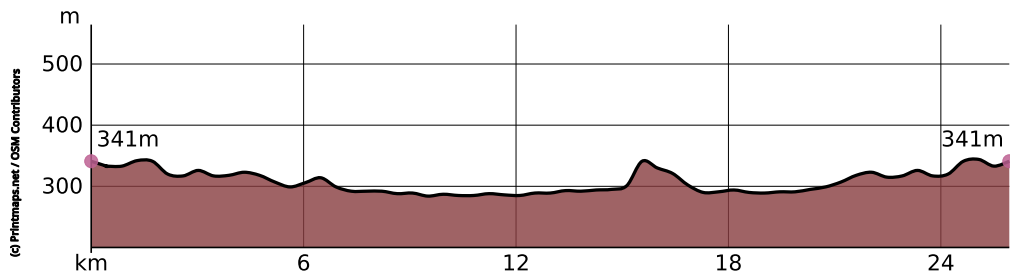
Tour Nr. 2 | ca. 25,9 km

Tourenbeschreibung

Die kurze Tour führt den Geh- und Radweg von Veilbronn aus Richtung Unterleinleiter bis nach Ebermannstadt. Dort angekommen gibt es einige Einkehrmöglichkeiten.

Die Tour kann optional bis nach Pretzfeld zur Brauerei Nickl geführt werden. Dort befindet sich auch die bekannte Brennerei Haas mit Hochprozentigem aus Franken.

Zurück geht die Tour auf dem Kirschweg und über Gasseldorf wieder zurück zum Hotel.



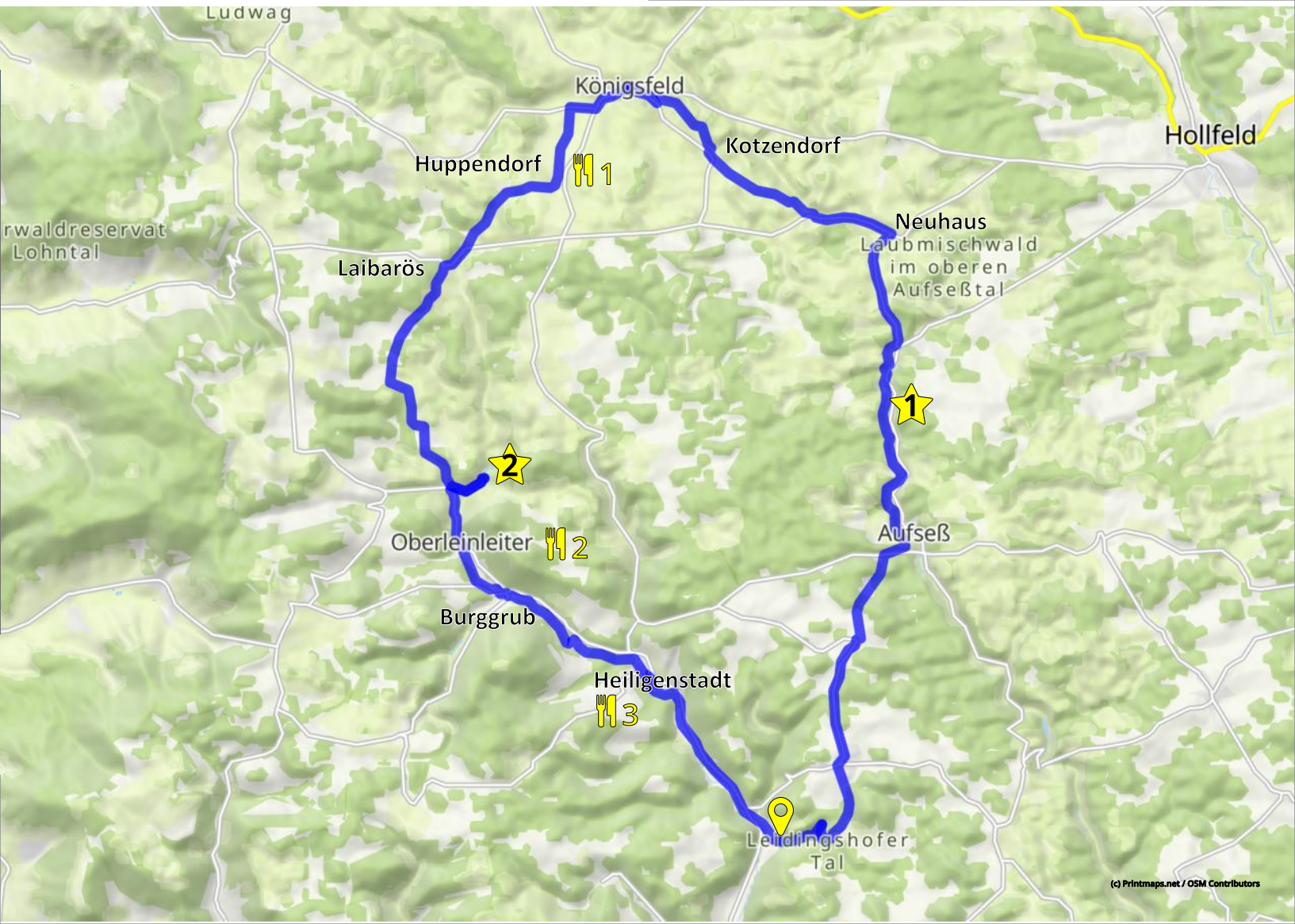
Einkehr möglich 🍴

- 1 Schwanenbräu
- 2 Gasthof zur Post
- 3 Brauerei Nickl, Pretzfeld

Highlights ★

- 1 Brennerei Haas
- 2 Altstadt Ebermannstadt





Ludwig

Königsfeld

Hollfeld

Huppendorf

Kotzendorf



Neuhaus

Naturwaldreservat Lohntal

Laibarös

Laubmischwald im oberen Aufseßtal



Oberleinleiter



Aufseß

Burggrub

Heiligenstadt



Leidlingshofer Tal

Brauerei Grasser durch's Aufseßtal

Tour Nr. 3 | ca. 35 km

Tourenbeschreibung

Die landschaftlich schöne Tour durch das Aufseßtal führt über Leidingshof nach Aufseß, durch das gleichnamige Tal, bis nach Königsfeld. Auf dem Rückweg haben Sie in Huppendorf, Oberleinleiter und Heiligenstadt Einkehrmöglichkeiten auf dem Weg.

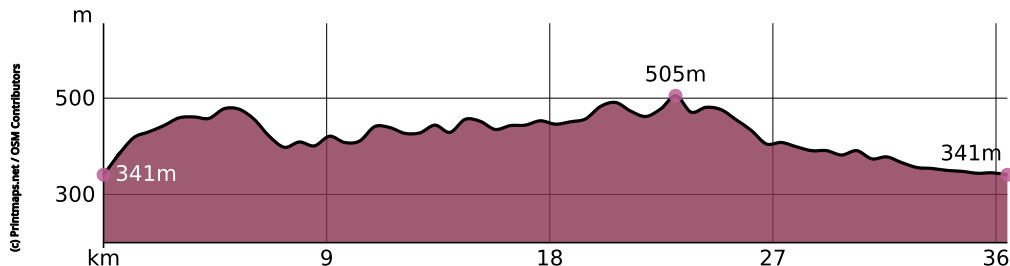
Es bietet sich auch ein kurzer Abstecher in das idyllische Trockental bei Heroldsmühle an, das direkt an der Wegstrecke vor Oberleinleiter liegt.

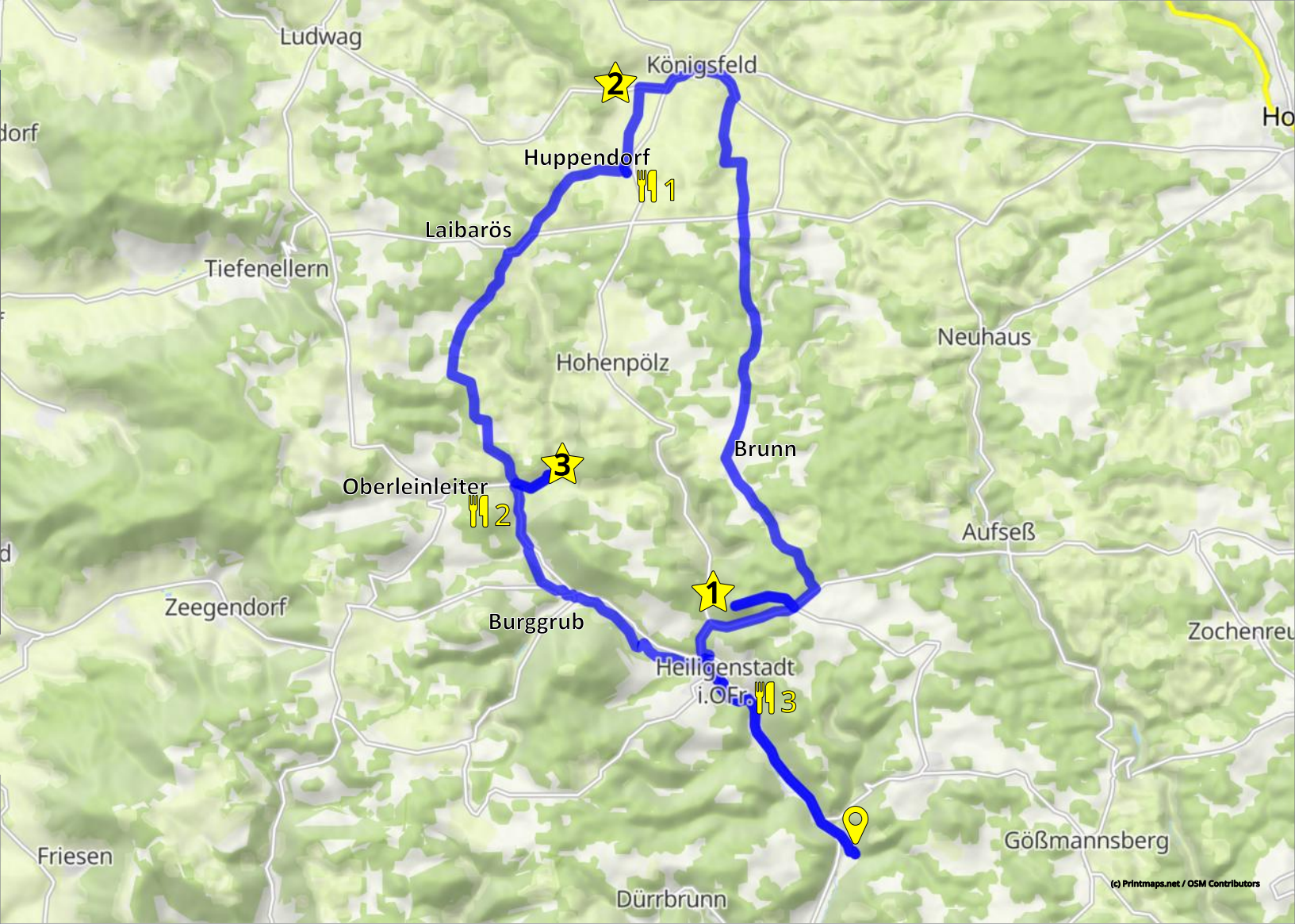
Einkehr möglich 🍴

- 1 Grasser, Huppendorf
- 2 Ott, Oberleinleiter
- 3 Drei Kronen, Heiligenstadt

Highlights ★

- 1 Aufseßtal
- 2 Trockental mit Tummeler





Ludwag

Königsfeld

Huppenpözl

Laibarös

Tiefenellern

Hohenpözl

Neuhaus

Brunn

Oberleinleiter

Aufseß

Zeegendorf

Burggrub

Zochenre

Heiligenstadt
i. Ofr.

Friesen

Dürrbrunn

Gößmannsberg

Schloss Greifenstein & Leinleiter-Quelle

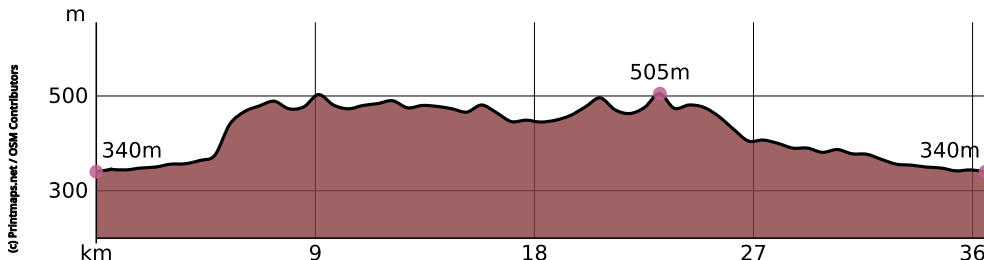
Tour Nr. 4 | ca. 36,5 km

Tourenbeschreibung

Von Veilbronn aus geht es über den Geh- und Radweg Richtung Heiligenstadt und Neumühle zum Highlight der Tour: Schloss Greifenstein. In diesem werden auch Besichtigungen angeboten.

Über das Höhenplateau führt die Tour bis zur Aufseßquelle in Königsfeld und über Huppendorf auch vorbei am malerischen Trockental nahe Oberleinleiter.

Dem Geh- und Radweg wieder folgend, gelangt man zum Ausgangspunkt nach Veilbronn zurück.



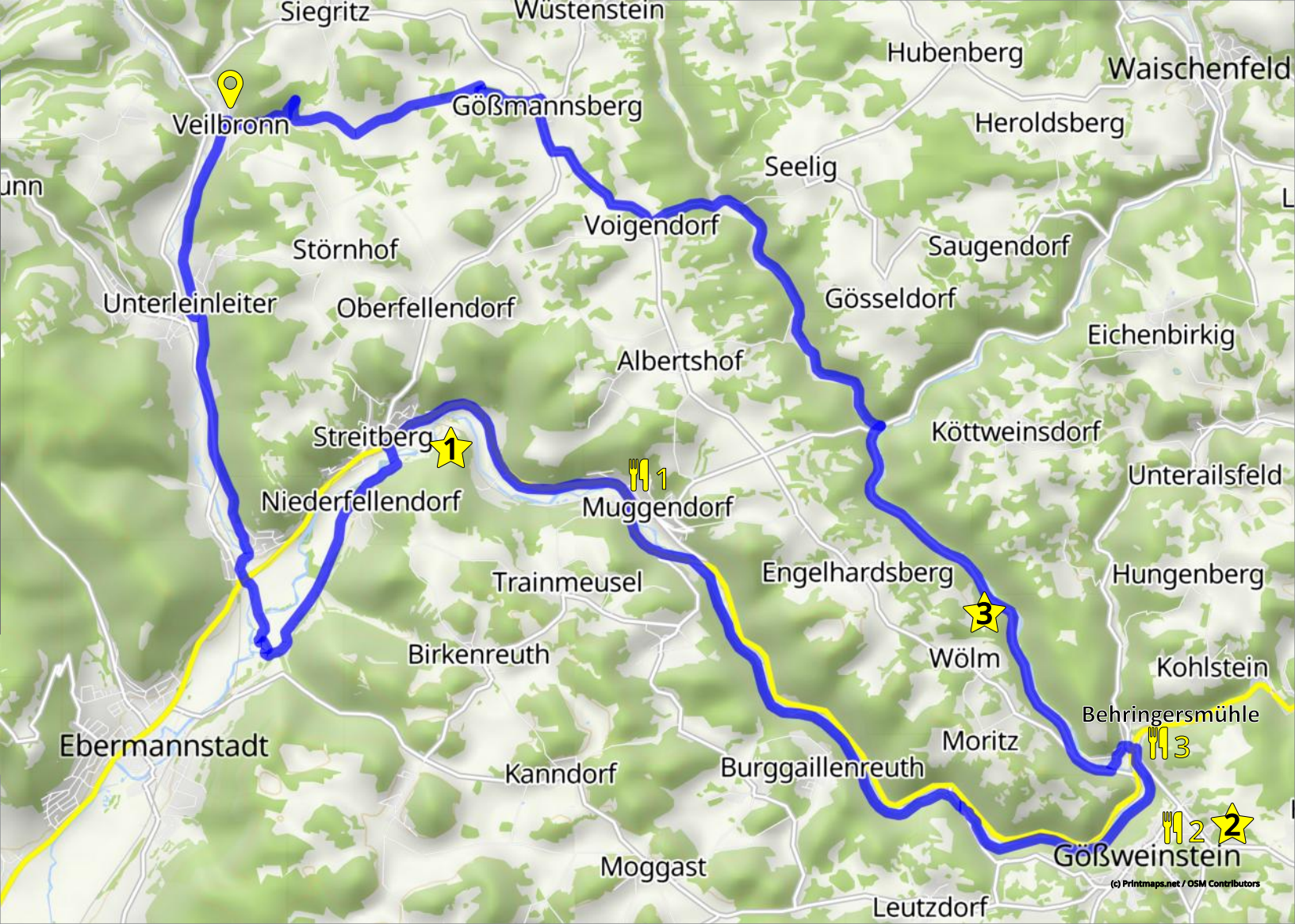
Einkehr möglich 🍴

- 1 Grasser, Huppendorf
- 2 Ott, Oberleinleiter
- 3 Drei Kronen, Heiligenstadt

Highlights ★

- 1 Schloss Greifenstein
- 2 Aufseß-Quelle
- 3 Trockental mit Tummeler





Entlang der Wiesent

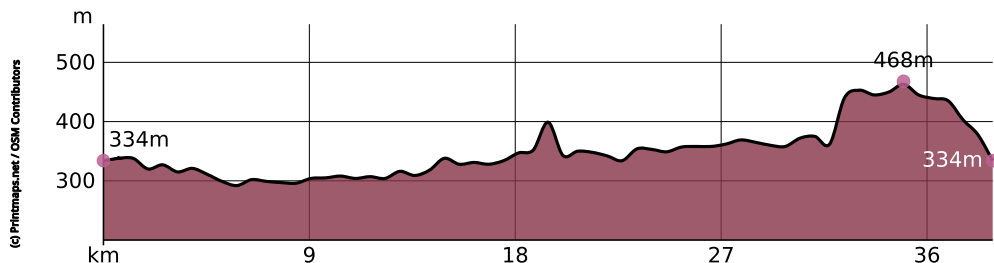
Tour Nr. 5 | ca. 38 km

Tourenbeschreibung

Eine landschaftlich reizvolle Tour führt vom Hotel aus über den Radweg in Richtung Gasseldorf. Von dort folgen Sie dem Flusslauf der Wiesent bis nach Behringersmühle.

Das Wiesent-Tal ist eines der wohl bekanntesten Täler der fränkischen Schweiz. Nicht nur die Kulisse der Burgruine Neideck, sondern auch die vielen Felsformationen und fränkischen Örtchen säumen Ihre Tour.

Vor Behringersmühle kann man wahlweise noch einen Abstecher nach Gößweinstein zur bekannten Wallfahrtsbasilika machen. Auf dem Rückweg nach Doos kommt man auch an der Riesenburg, einer großen Versturzhöhle, vorbei.



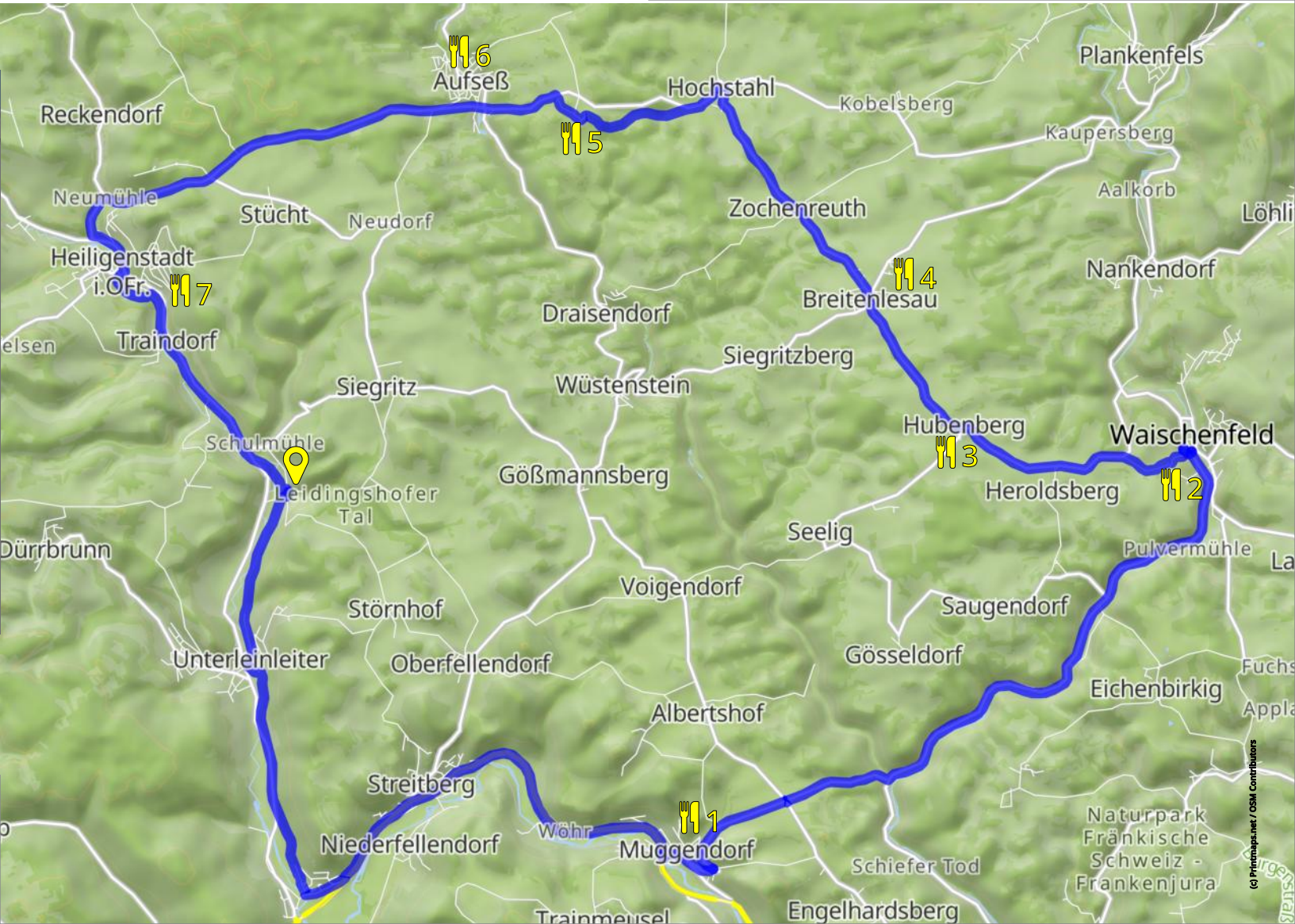
Einkehr möglich 🍴

- 1 Goldner Stern, Muggendorf
- 2 Gößweinstein
- 3 Gasthof Behringersmühle

Highlights ★

- 1 Wiesenttal & Ruine Neideck
- 2 Gößweinstein
- 3 Riesenburg





Sponsel-Regus Hausrunde

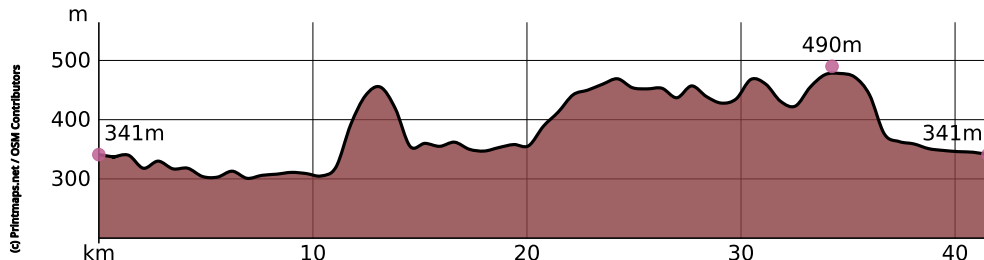
Tour Nr. 6 | ca. 41,5 km



Tourenbeschreibung

Folgen Sie dem Geh- und Radweg in Richtung Unterleinleiter und Gasseldorf. Von dort aus führt die Tour durch das markante Wiesenttal, vorbei am Panorama der Burgruine Neideck, bis nach Muggendorf. Über Doos geht es der Wiesent entlang bis nach Waischenfeld.

Von hier startet die Rekordgemeinde Aufseß mit Einkehrmöglichkeiten in Breitenlesau, Heckenhof und Aufseß. Der Weg führt wieder ins Leinleiter-Tal zurück bis nach Heiligenstadt und dem Ausgangspunkt in Veilbronn.



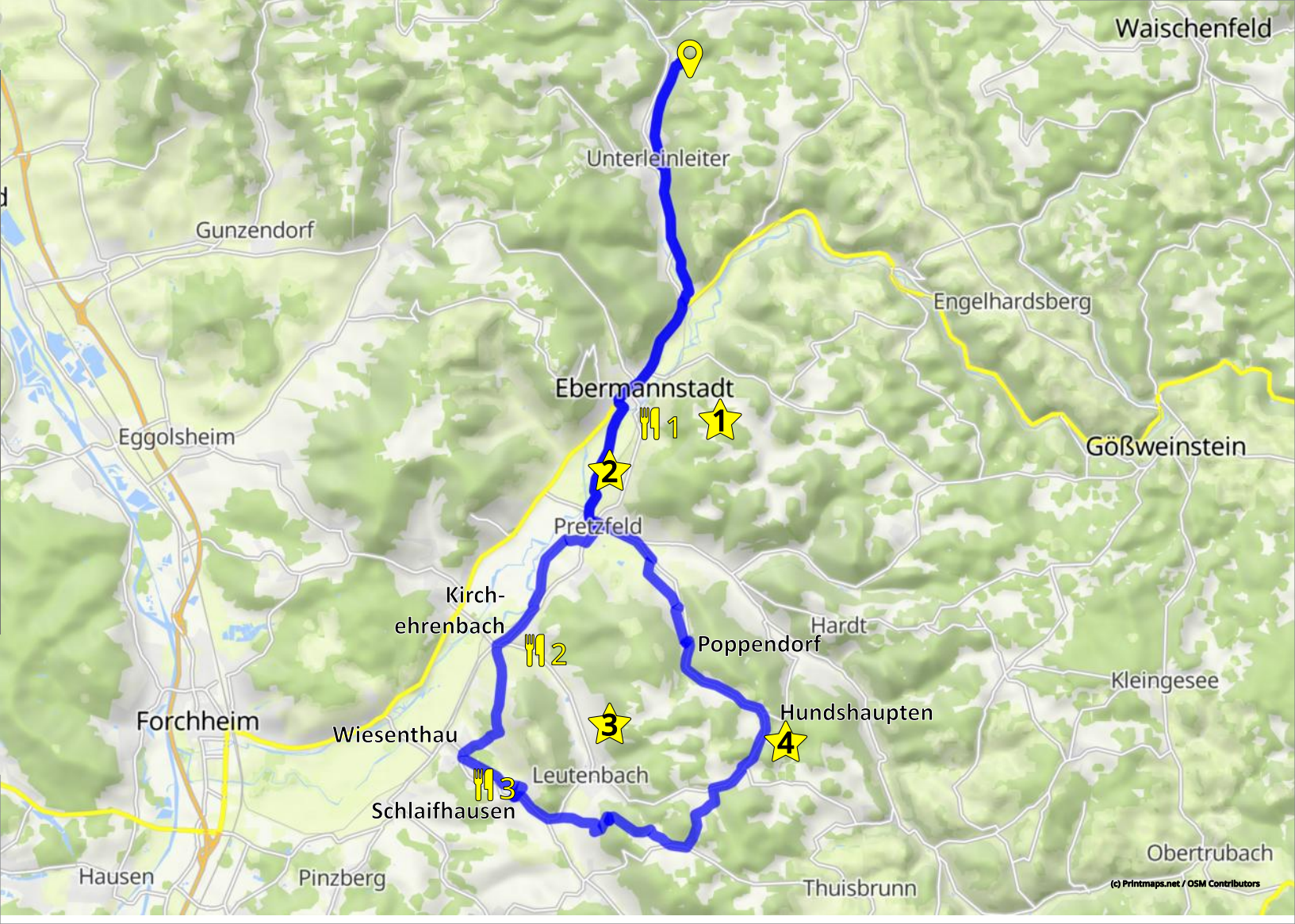
Einkehr möglich 🍴

- 1 Goldner Stern, Muggendorf
- 2 Post, Waischenfeld
- 3 Polster, Hubenberg
- 4 Krug, Breitenlesau
- 5 Kathi Bräu, Heckenhof
- 6 Rothenbach, Aufseß
- 7 Heiligenstadter Hof

Highlights ★

- 1 Wiesenttal
- 2 Burgruine Neideck
- 3 Steinerner Beutel
- 4 Brauerei-Gemeinde Aufseß





Waischenfeld

Unterleinleiter

Gunzendorf

Engelhardsberg

Ebermannstadt

Gößweinstein

Eggolsheim

1

2

Pretzfeld

Kirch-ehrenbach

Hardt

Poppendorf

Kleingesee

2

Forchheim

Wiesenthau

Hundshaupten

3

4

Leutenbach

Schlaifhausen

Obertrubach

Hausen

Pinzberg

Thuisbrunn

(c) Printmaps.net / OSM Contributors

Rund um's Walberla

Tour Nr. 7 | ca. 44 km

Tourenbeschreibung

Auf zur bekanntesten Erhebung der Fränkischen Schweiz: Dem Walberla. Von Veilbronn aus Richtung Unterleinleiter bis nach Ebermannstadt geht es durch das Kirschanbaugebiet um Pretzfeld einmal rund um's Walberla herum.

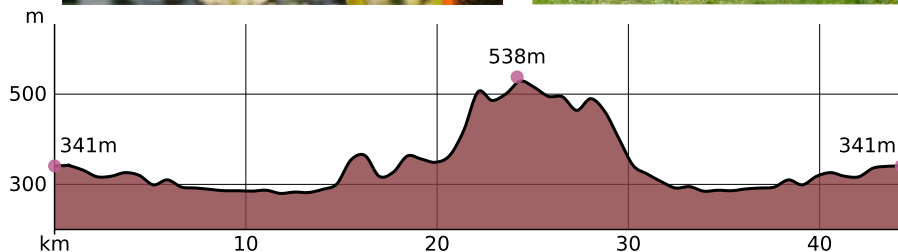
Danach wieder über Ebermannstadt zurück zum Hotel.

Einkehr möglich 🍴

- 1 Ebermannstadt
- 2 Sponsel, Kirchehrenbach
- 3 Ehrenbürg, Schlaifhausen

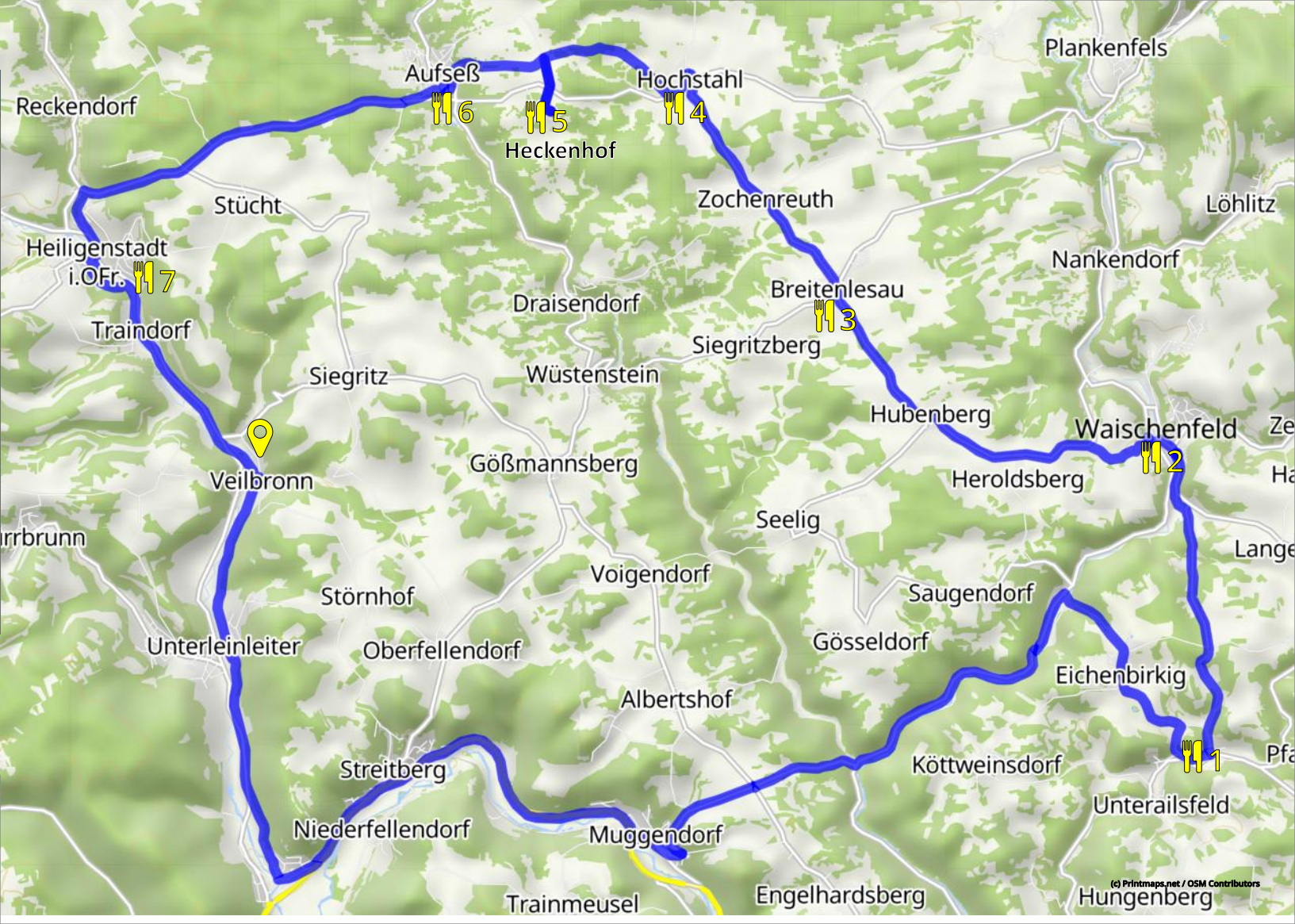
Highlights ★

- 1 Altstadt Ebermannstadt
- 2 Kirschblüte (saisonal)
- 3 Walberla
- 4 Wildpark Hundshaupten



(c) Printmaps.net / OSN Contributors





Brauereien Tour Fränkische Schweiz

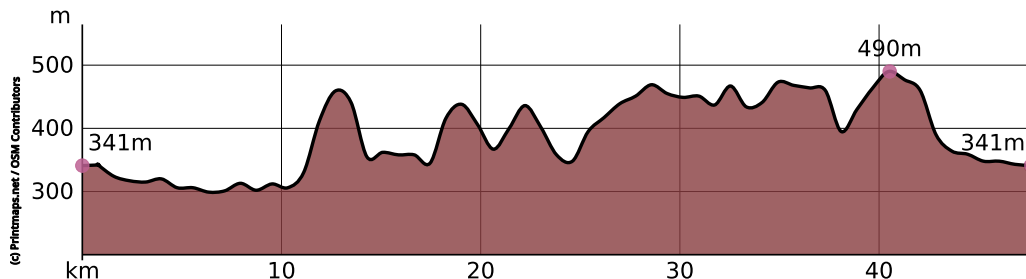
Tour Nr. 8 | ca. 47,5 km

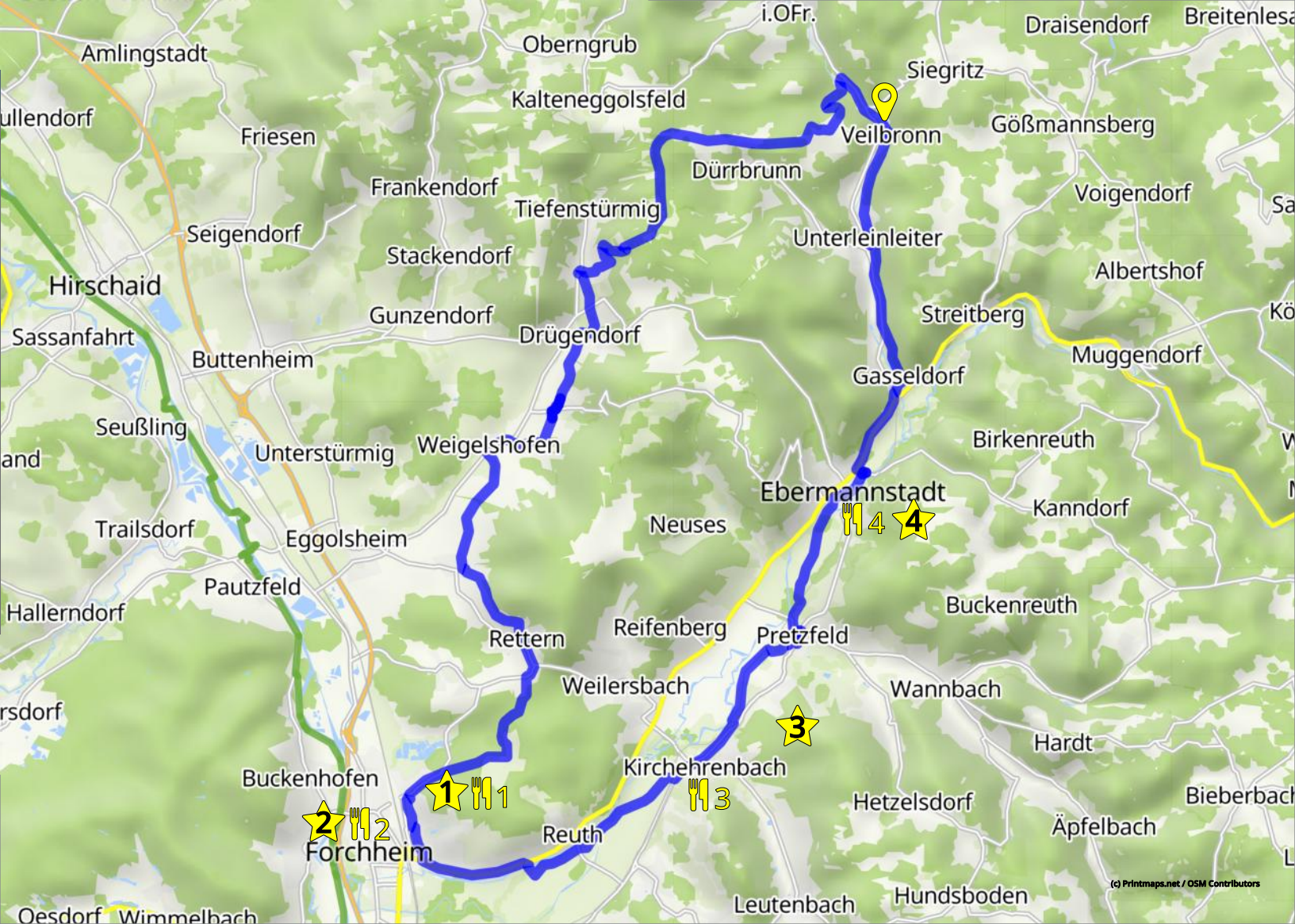
Tourenbeschreibung

Unterhalb unseres Sponsel-Regus Parkplatz treffen Sie auf den Fuß- und Radweg, der Sie bis nach Gasseldorf an der Leinleiter entlangführt. Von dort aus fahren Sie entlang der B470, am Hummerstein und der Burgruine Neideck vorbei bis nach Muggendorf. Bei der Forchheimer Straße angekommen, können Sie die Bundesstraße überqueren und folgen der Straße bis zum „Dooser Berg“, der Sie linker Hand an der Wiesent bis nach Rabeneck und dann nach Oberailsfeld führt. Von dort aus kommen Sie nach Waischenfeld und fahren weiter über Breitenlesau nach Heckenhof und Aufseß. Über Heiligenstadt finden Sie Ihren Weg wieder zurück zu unserem Hotel.

Brauereien

- 1 Held, Oberailsfeld
- 2 Heckel, Waischenfeld
- 3 Krug, Breitenlesau
- 4 Reichold, Hochstahl
- 5 Kathi, Heckenhof
- 6 Rothenbach, Aufseß
- 7 Drei Kronen, Heiligenstadt





Amlingstadt

Oberngrub

Draisendorf

Breitenles

ullendorf

Friesen

Kalteneggolsfeld

Siegritz

Gößmannsberg

Frankendorf

Tiefenstürmig

Dürrbrunn

Voigendorf

Seigendorf

Stackendorf

Unterleinleiter

Albertshof

Hirschaid

Gunzendorf

Drügendorf

Streitberg

Muggendorf

Sassanfahrt

Buttenheim

Gasseldorf

Seußling

Unterstürmig

Weigelshofen

Birkenreuth

and

Eggolsheim

Neuses

Ebermannstadt

Kanndorf

Trailsdorf

Pautzfeld

Rettern

Reifenberg

Pretzfeld

Buckenreuth

Hallerndorf

Buckenhofen

Weilersbach

Kirchehrenbach

Wannbach

Hardt

rsdorf

Buckenhofen

Reuth

Hetzelsdorf

Bieberbach

Forchheim

Äpfelbach

Oesdorf Wimmelbach

Leutenbach

Hundsboden

Forchheimer Kellerwald

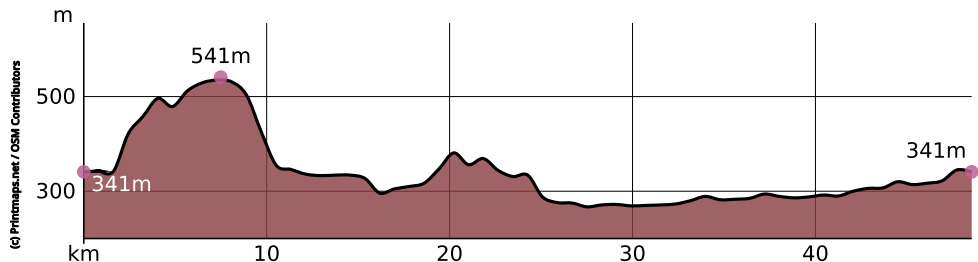
Tour Nr. 9 | ca. 48,5 km

Tourenbeschreibung

Unterhalb unseres Sponsel-Regus Parkplatz treffen Sie auf den Fuß- und Radweg, der Sie an der wunderschönen Leinleiter entlang Richtung Traindorf führt. Kurz vor Traindorf biegen Sie links ab und folgen der Straße nach Volkmannsreuth. An Dürrbrunn vorbeikommen Sie nach Götzendorf. Oberhalb der Straße verläuft ein Flurbereinigungsweg bis Kauernhofen und so kommen Sie über Rettern nach Serlbach. Von hier aus ist der Kellerwald nicht mehr weit!

Mit 23 Bierkellern ist dieser der größte Biergarten weltweit!

Über Reuth und Pretzfeld gelangen Sie nach Ebermannstadt und bei Gasseldorf wieder auf den Fuß- und Radweg.



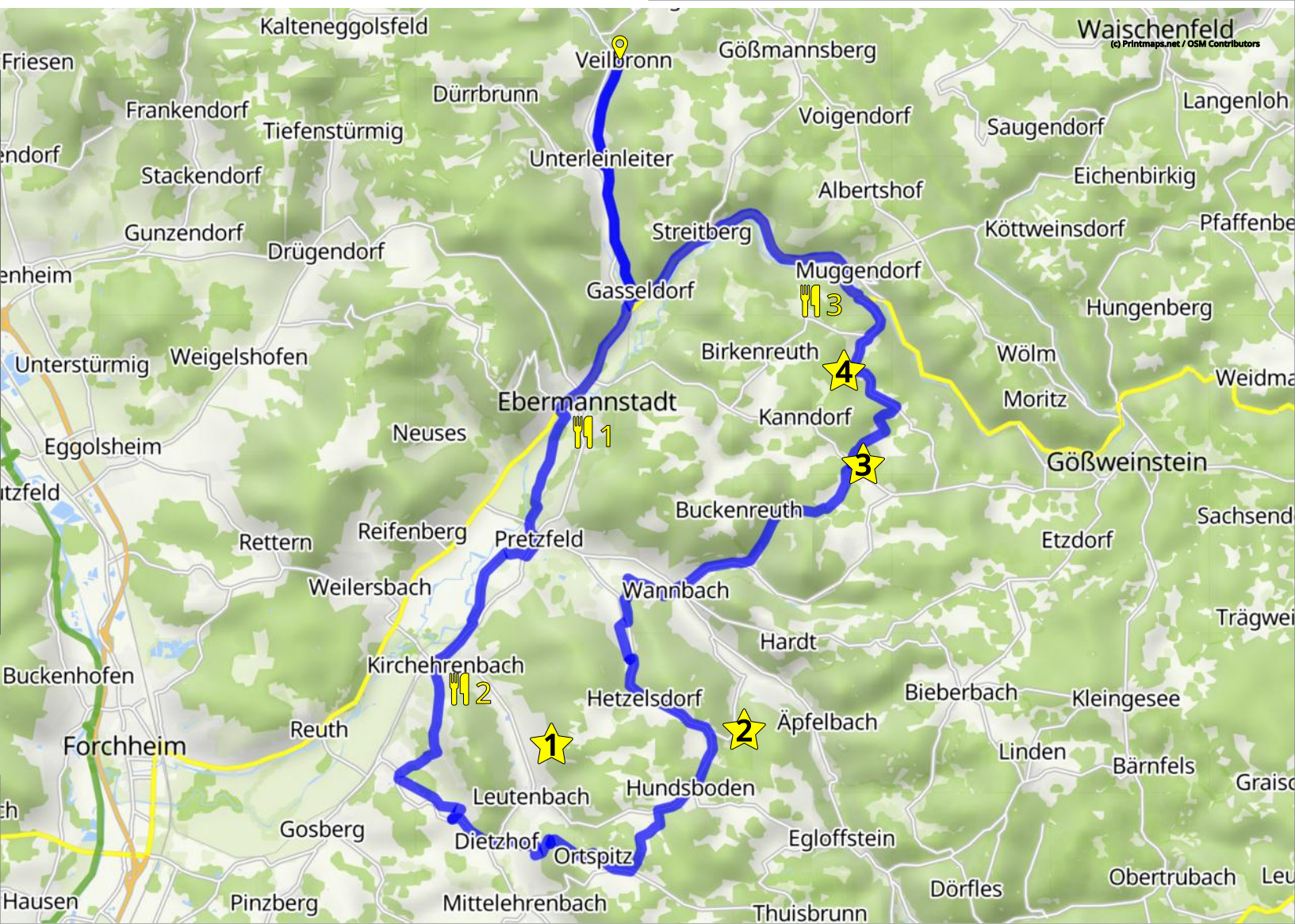
Einkehr möglich 🍴🔪

- 1 Kellerwald
- 2 Innenstadt Forchheim
- 3 Sponsel, Kirchehrenbach
- 4 Ebermannstadt Altstadt

Highlights ★

- 1 Kellerwald Forchheim
- 2 Altstadt Forchheim
- 3 Panorama Walberla
- 4 Ebermannstadt





Veilbronn



Ebermannstadt



Muggendorf



Birkenreuth



Kannndorf



Leutenbach



Äpfelbach



Kirchehrenbach

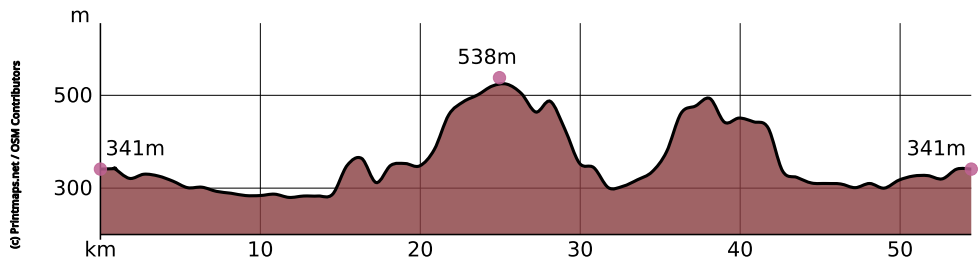
Graiso

Walberla, Wildpark & Druidenhain

Tour Nr. 10 | ca. 54,5 km

Tourenbeschreibung

Am Hotel-Parkplatz treffen Sie auf den Fuß- und Radweg, der Sie bis nach Gasseldorf an der wunderschönen Leinleiter führt. Von dort aus fahren Sie entlang der B470 bis Ebermannstadt. Der Fuß- und Radweg endet auf der Forchheimer Straße. Kurz nach der Breitenbach Apotheke auf der linken Seite beginnt ein neuer Radweg, der ein Stück neben der Wiesent läuft, der dann wiederum in den Kohlfurtweg übergeht. Diesem folgen Sie bis nach Pretzfeld. In der Mitte des Dorfes angekommen, biegen Sie rechts in die Schulstraße ab, bis Sie auf die „Preußenteile“ stoßen. Der Weg führt Sie an den Bahngleisen vorbei bis nach Kirchehrenbach, wo Sie mit einer schönen Aussicht auf das Walberla und den Rodenstein durch Wiesenthau bis nach Schlaifhausen gelangen. Eine Ortschaft weiter in Dietzhof finden Sie eine Einkehrmöglichkeit „Brauerei-Gasthof Alt“ vor. Über Hundshaupten, wo sich der Wildpark befindet, können Sie über die Anhöhe bis zum Druidenhain bei Wohnmannsgesees fahren. Von dort aus radeln Sie Richtung Muggendorf und dann wieder auf den Fuß- und Radweg nach Gasseldorf und zurück zu unserem Hotel.



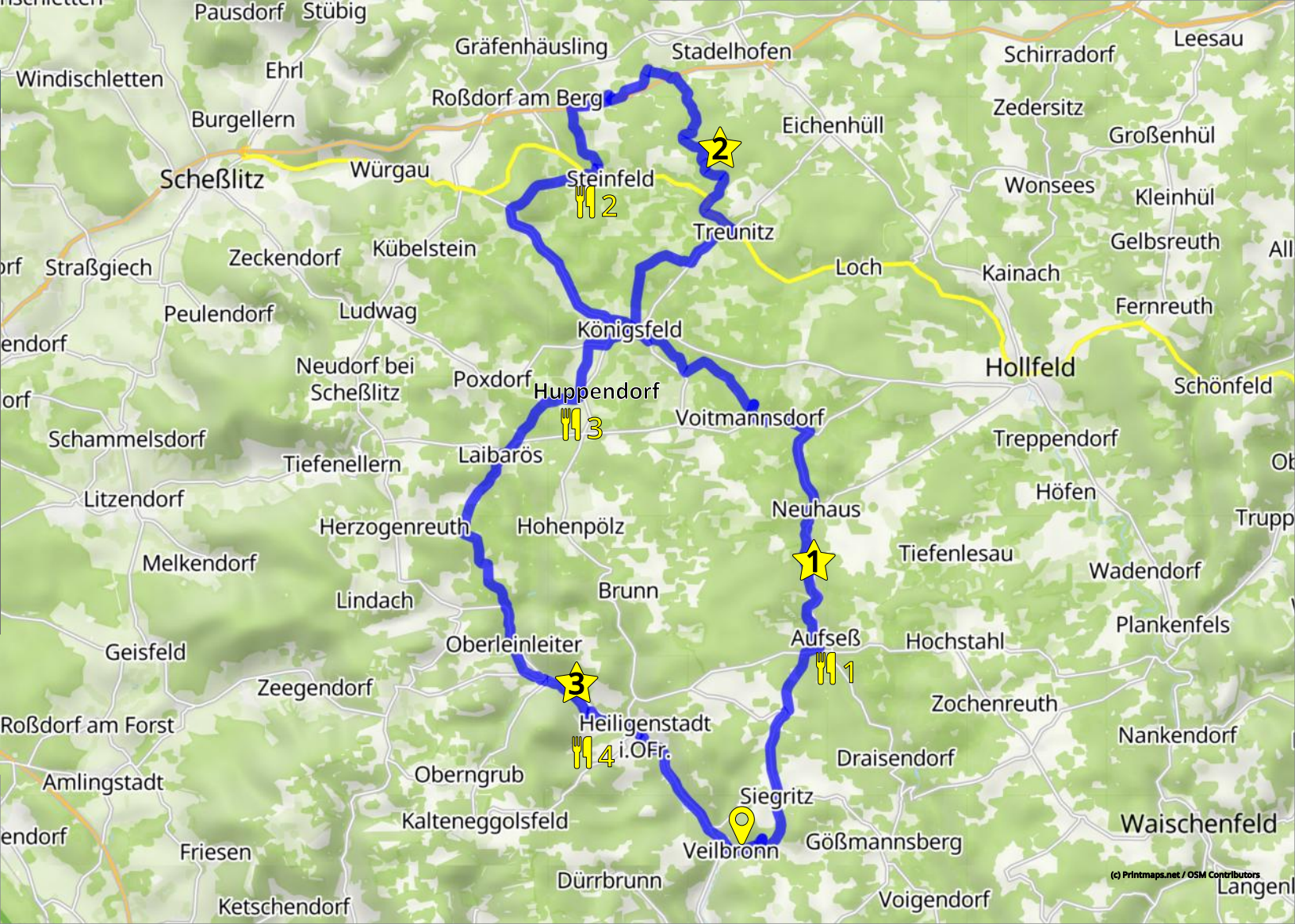
Einkehr möglich 🍴

- 1 Ebermannstadt
- 2 Sponsel, Kirchehrenbach
- 3 Goldner Stern, Muggendorf

Highlights ★

- 1 Walberla
- 2 Wildpark Hundshaupten
- 3 Hofladen Kormann
- 4 Duidenhain





Nördliche Fränkische Schweiz & Paradiestal

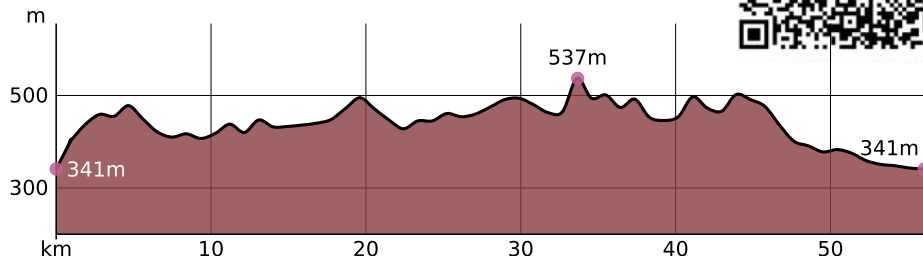
Tour Nr. 11 | ca. 56 km

Tourenbeschreibung

Am Ortsausgang von Veilbronn nehmen Sie den Weg hoch nach Leidingshof und fahren die Straße bis nach Aufseß. Dem Bach „Aufseß“ folgend gelangen Sie nach Königsfeld.

Über Treunitz gelangen Sie zum Höhepunkt der Tour: Dem Paradiestal. Über Steinfeld geht es über Hohenhäusling in Richtung Königsfeld.

Von Königsfeld in Richtung Huppendorf geht es weiter nach Oberleinleiter. Dort stoßen Sie auf den Fuß- und Radweg, der Sie wieder zurück zum Sponsel-Regus führt.




(c) Printmaps.net / OSN Contributors

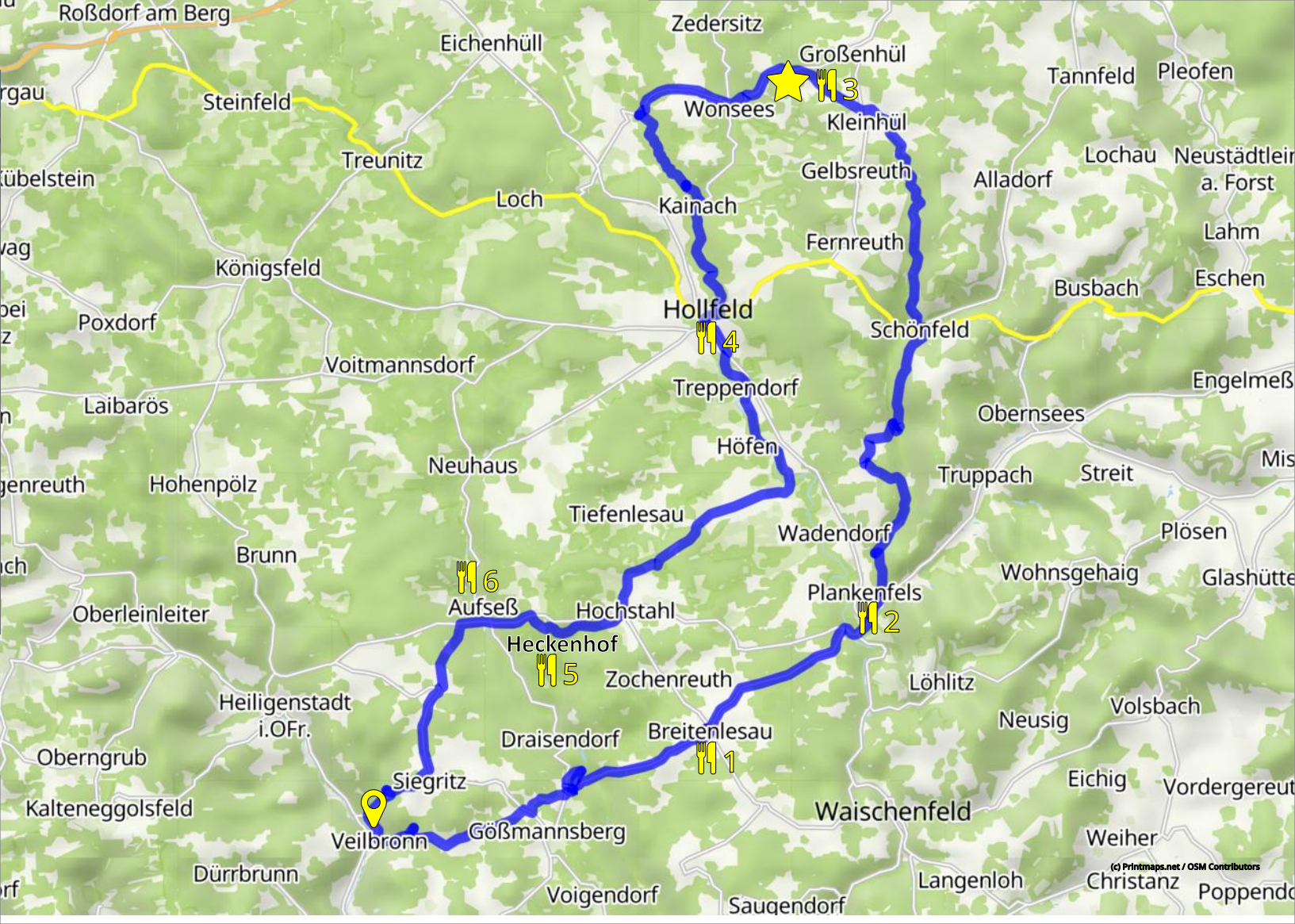
Einkehr möglich 🍴

- 1 Rothenbach, Aufseß
- 2 Hübner, Steinfeld
- 3 Grasser, Huppendorf
- 4 Heiligenstadter Hof

Highlights ★

- 1 Aufseßtal
- 2 Paradiestal b. Treunitz
- 3 Leinleiter Tal





Felsengarten Sanspareil

Tour Nr. 12 | ca. 57,5 km

Tourenbeschreibung

Fahren Sie vom Hotel aus links in Richtung Leidingshof bis nach Wüstenstein und Breitenlesau in Richtung Plankenfels. Vorbei an Pilgerndorf führt der Weg bis zum Felsengarten Sanspareil.

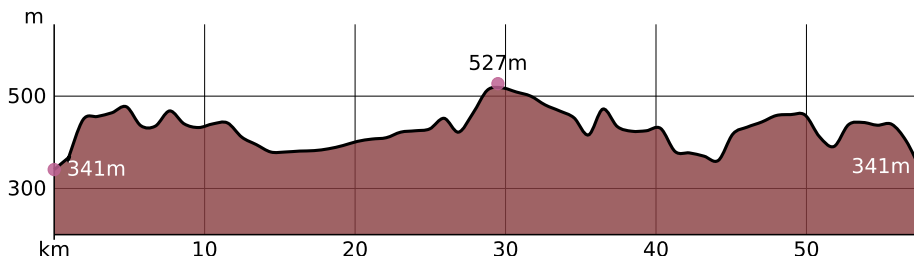
Ein natürlicher Felsengarten nach der Idee von Markgräfin Wilhelmine mit Naturtheater und Einkehrmöglichkeit.

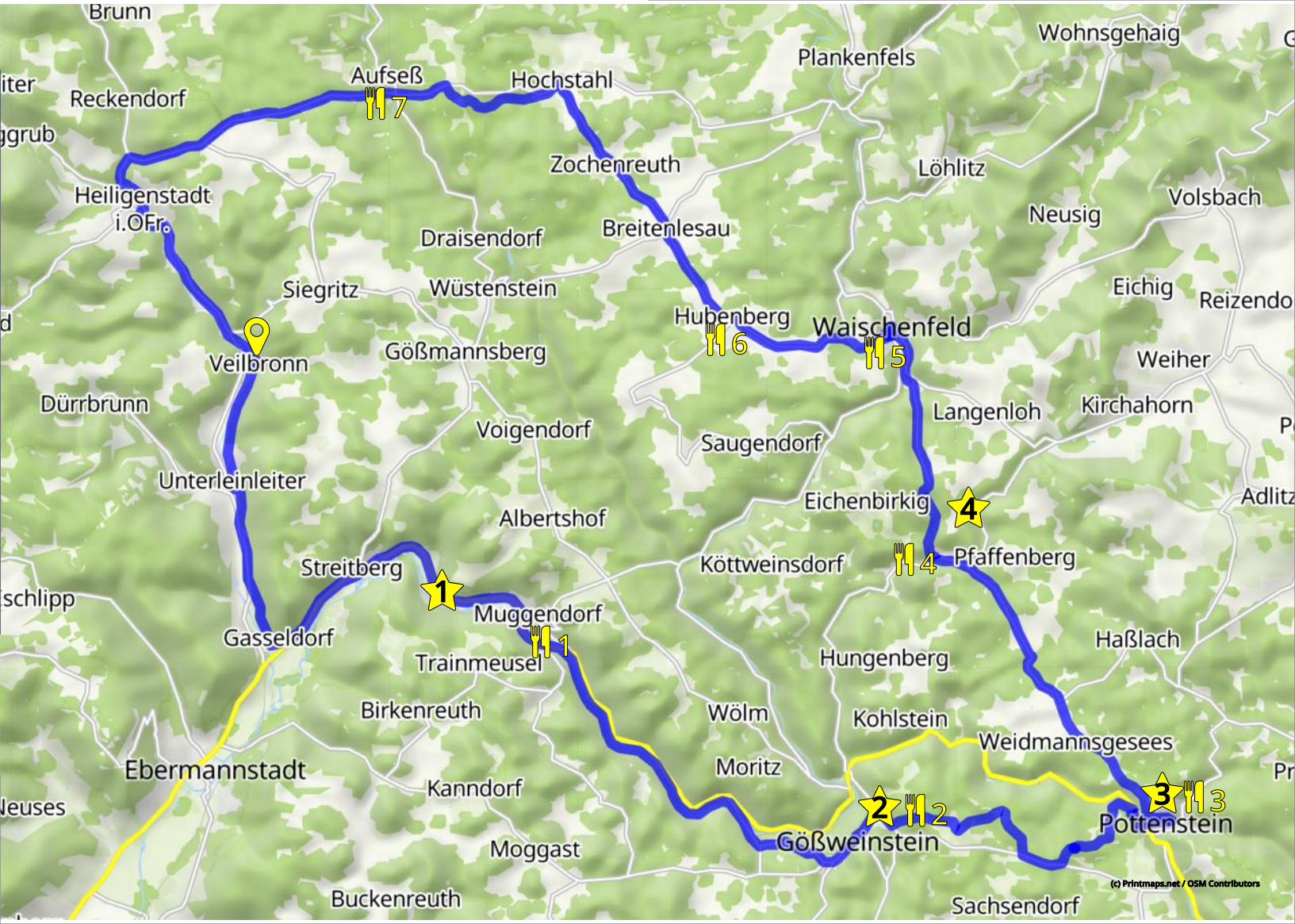
Über Wonsees, Kainach und Hollfeld geht es in Stechendorf die ehemalige Bahntrasse entlang. Von hier über Welkendorf gelangen Sie über Heckenhof und Aufseß, mit je einer Einkehrmöglichkeit, über Siegritz bis zum Ausgangspunkt in Veilbronn.



Einkehr möglich

- 1 Krug, Breitenlesau
- 2 Schw. Ritter, Plankenfels
- 3 Am Felsengarten
- 4 Hollfeld
- 5 Kathi Bräu, Heckenhof
- 6 Rothenbach, Aufseß





Große Hausrunde über Pottenstein

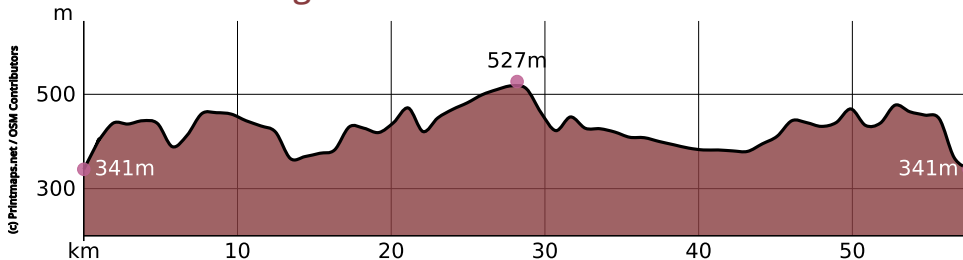
Tour Nr. 13 | ca. 59 km

Tourenbeschreibung

Unterhalb unseres Sponsel-Regus Parkplatz treffen Sie auf den Radweg, der Sie bis nach Gasseldorf an der wunderschönen Leinleiter entlangführt.

Von dort aus geht es nach Streitberg und weiter das Wiesenttal aufwärts nach Muggendorf. Folgen Sie dem Radweg entlang der Bahnstrecke. Lassen Sie sich das einmalige Panorama der Ruine Neideck auf keinen Fall entgehen!

Sie gelangen nach Gößweinstein. Hier können Sie zur Basilika und anschließend weiter bis nach Pottenstein, wo Sie auch die Erlebnismeile vorfinden. Sie kommen über Oberailsfeld nach Waischenfeld. Falls Sie einen Abstecher machen wollen, können Sie noch die bekannte Burg Rabenstein mit Sophienhöhle und Greifvogelschau in die Tour einbinden. Weiter geht es über Breitenlesau nach Heckenhof und Aufseß nach Heiligenstadt und wieder zum Hotel.



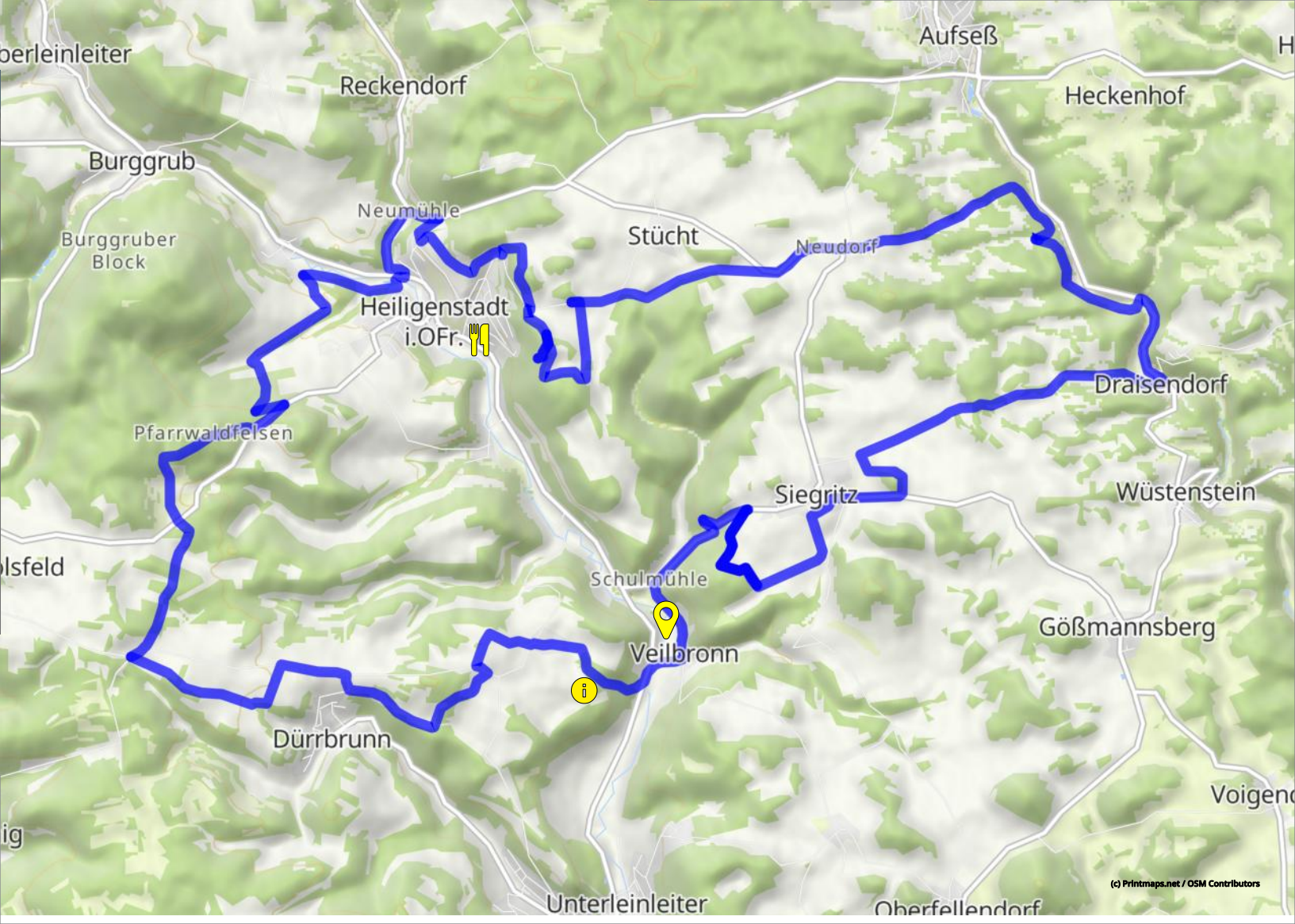
Einkehr möglich 

- 1 Goldner Stern, Muggendorf
- 2 Gößweinstein
- 3 Pottenstein
- 4 Held Bräu, Oberailsfeld
- 5 Waischenfeld
- 6 Polster, Hubenberg
- 7 Rothenbach, Aufseß

Highlights 

- 1 Wiesenttal
- 2 Basilika & Burg
- 3 Erlebnismeile Pottenstein
- 4 Burg Rabenstein





berleinleiter

Aufseß

Reckendorf

Heckenhof

Burggrub

Neumühle

Stücht

Neudorf

Burggruber Block

Heiligenstadt i.OFr. 

Draisendorf


Pfarrwaldfelsen

Siegritz

Wüstenstein

lsfeld

Schulmühle

Veilbronn 

Gößmannsberg

Dürnbrunn



Voigen

ig

Unterleinleiter

Oberfellendorf

Mountainbike-Track Matzenstein

Tour Nr. 14 | ca. 31 km

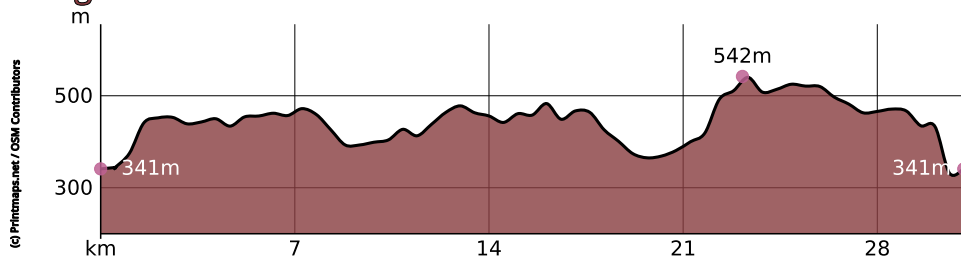
Streckenkennezeichen: MTB 3

Tourenbeschreibung

Vom Hotel ab fahren Sie in Richtung Siegritz, kurz vor dem Ortseingang geht der Trail rechts zum Veilbronner Pavillon. Ab Draisdorf fahren Sie der „Aufseß“ entlang bis kurz vor der gleichnamigen Ortschaft. Über das Werntal gelangt man nach Heiligenstadt am dortigen Badesee vorbei.

In Heiligenstadt selbst gibt es zwei Einkehrmöglichkeiten direkt am Marktplatz.

Die Tour setzt sich fort über Kalteneggolsfeld und Volkmannsreuth. Von dort geht es über den Matzenstein steil bergab nach Veilbronn ins Tal. Hier besteht erhöhte Gefahr aufgrund der unterschiedlichen Bodenbeschaffenheit v. a. bei Nässe.



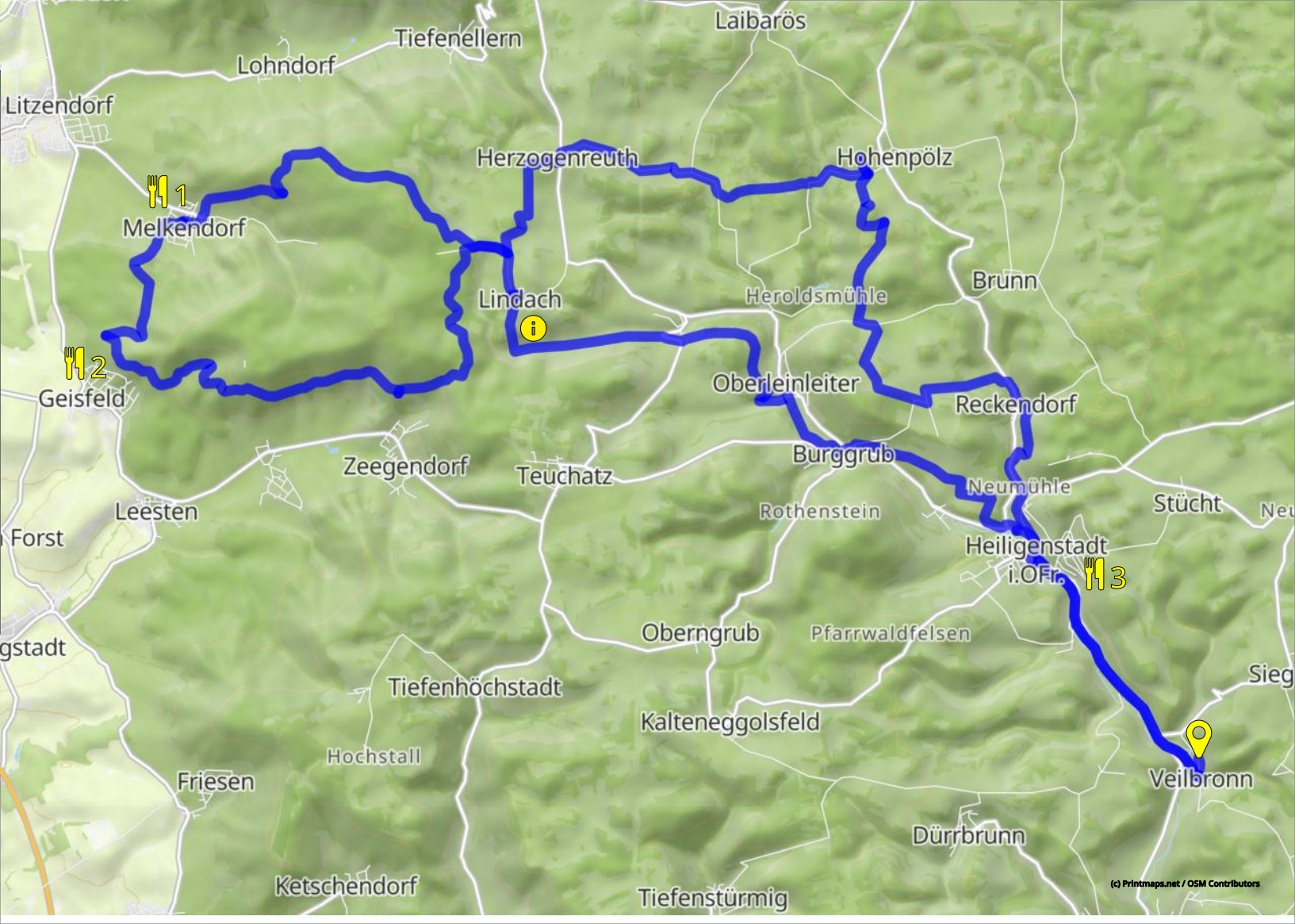
Einkehr in Heiligenstadt 🍴

- 1 Heiligenstadter Hof
- 2 Brauerei Drei Kronen

Hinweis ⓘ

Erhöhte Vorsicht wegen Bodenbeschaffenheit





Tiefenellern

Laibarös

Lohndorf

Litzendorf

Herzogenreuth

Hohenpözl



Melkendorf

Heroldsmühle

Brunn

Lindach



Oberleinleiter

Reckendorf



Geisfeld

Zeegendorf

Teuchatz

Burggrub

Neumühle

Stücht

Leesten

Rothenstein

Forst

Heiligenstadt
i.OFr.



gstadt

Oberngrub

Pfarrwaldfelsen

Tiefenhöchstadt

Sieg

Hochstall

Kalteneggolsfeld

Veilbronn

Friesen

Dürrbrunn

Ketschendorf

Tiefenstürmig

Mountainbike-Track Geisberg

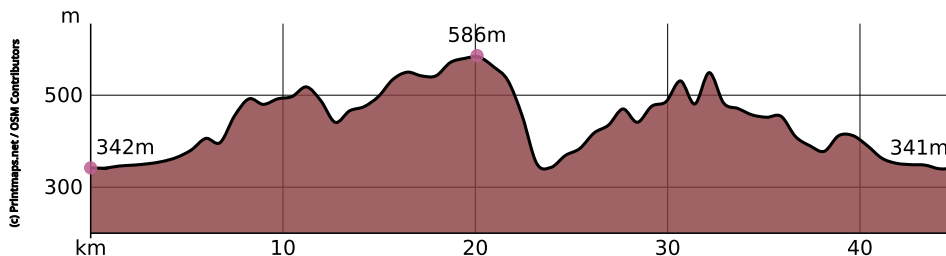
Tour Nr. 15 | ca. 49 km

Streckenkennezeichen: MTB 2

Tourenbeschreibung

Unterhalb des Sponsel-Regus Parkplatz treffen Sie auf den Radweg. Der führt Sie nach Heiligenstadt in den Einstieg der eigentlichen Tour. Am Ortsausgang fahren Sie über Neumühle und Reckendorf nach Hohenpözl und Herzogenreuth.

Der Waldweg führt dann bis nach Melkendorf vorbei an keltischen Hügelgräbern. An Geisfeld vorbei geht es nach Lindach und über Oberleinleiter und Zoggendorf anschließend wieder dem Radweg folgend zurück zum Ausgangspunkt.



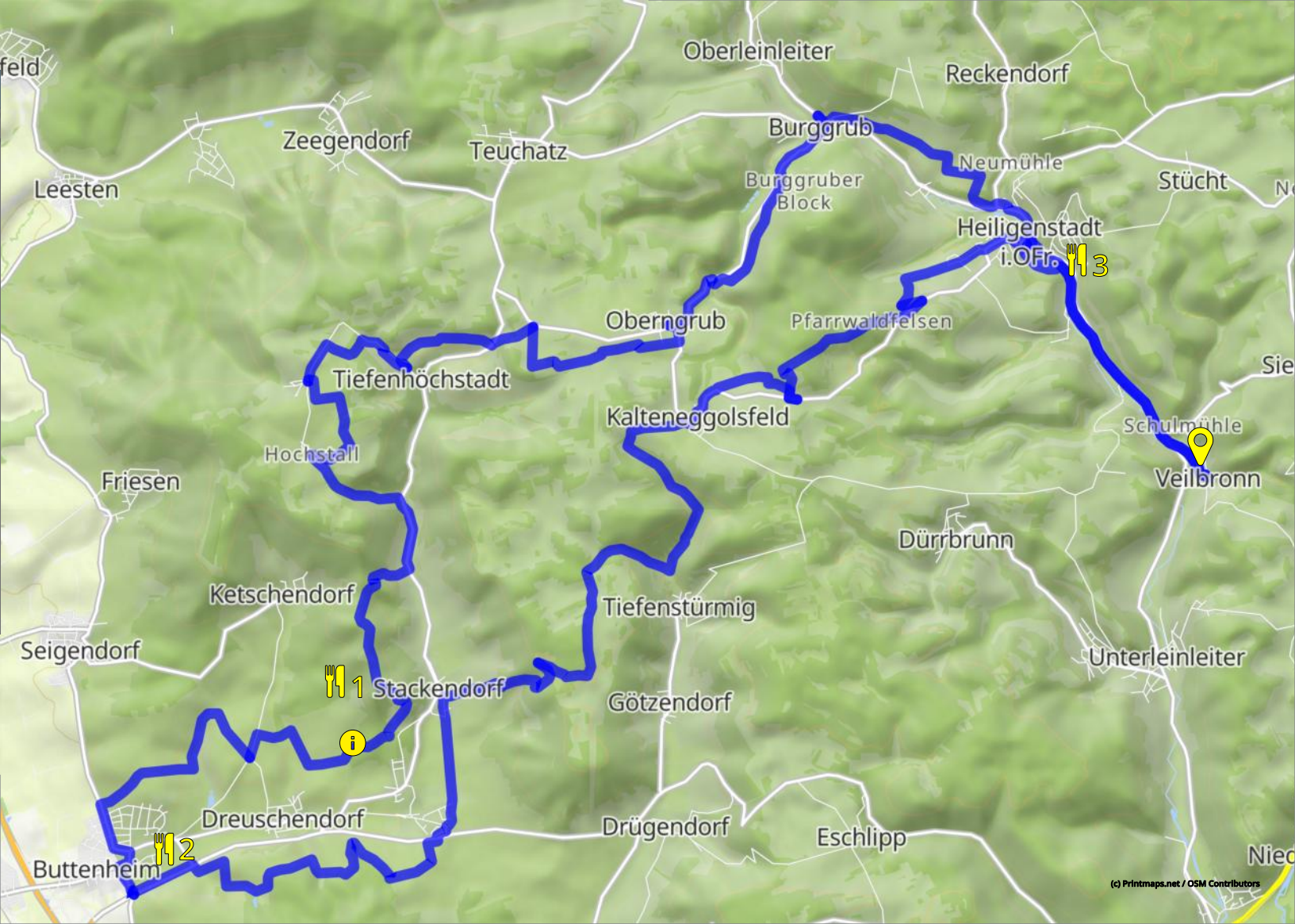
Einkehr in Heiligenstadt 🍴🔪

- 1 Haderlein, Melkendorf
- 2 Brauerei Griess, Geisfeld
- 3 Heiligenstadter Hof & Brauerei Drei Kronen

Hinweis ⓘ

Erhöhte Vorsicht wegen Bodenbeschaffenheit





feld

Oberleinleiter

Reckendorf

Zeegendorf

Teuchatz

Burggrub

Neumühle

Leesten

Burggruber Block

Stücht

Heiligenstadt

i.Ofr.

Oberngrub

Pfarrwaldfelsen

Tiefenhöchstadt

Kalteneggolsfeld

Schulmühle

Veilbronn

Friesen

Hochstall

Dürnbrunn

Ketschendorf

Tiefenstürmig

Unterleinleiter

Seigendorf

Stackendorf

Götzendorf

Dreichendorf

Drügendorf

Eschlipp

Buttenheim

Nied

Mountainbike-Track Altenberg

Tour Nr. 16 | ca. 45 km

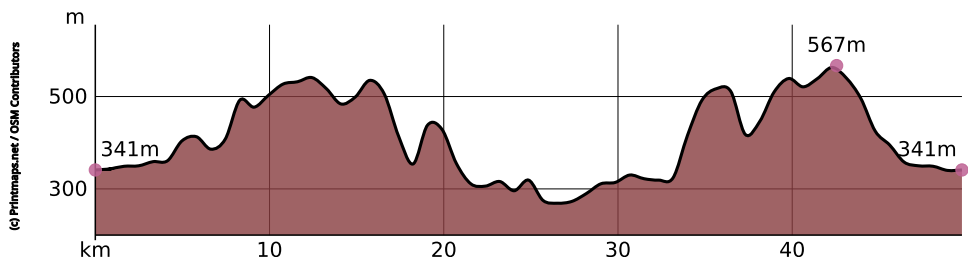
Streckenkennezeichen: MTB 1

Tourenbeschreibung

Unterhalb unseres Sponsel-Regus Parkplatz treffen Sie auf den Radweg, der Sie an der wunderschönen Leinleiter entlang bis nach Burggrub führt. Von dort aus geht es über Oberngrub nach Tiefenhöchststadt und über den Senftenberg bis nach Buttenheim.

In Buttenheim finden Sie das Levi-Strauss Museum und zwei Bierkeller zum Einkehren vor.

Am Rand des Schießbergs kommen Sie über einen Flurbereinigungsweg bis nach Stackendorf, wo Sie über die Anhöhe des Kautschenbergs bis nach Kalteneggolsfeld und wieder zurück nach Heiligenstadt gelangen.



Einkehr in Heiligenstadt 🍴🍷

- 1 Senftenberg-Keller
- 2 Buttenheim
- 3 Brauerei Drei Kronen

Hinweis ⓘ

Erhöhte Vorsicht wegen
Bodenbeschaffenheit



Wir wünschen eine gute Fahrt!



LANDHAUS
SPONSEL-REGUS
★★★★
seit 1760

Landhaus Sponsel-Regus | Veilbronn 9 | 91332 Heiligenstadt

☎ 09198 92 97 0 | ✉ info@sponsel-regus.de

www.Sponsel-Regus.de